

S pejskem za přírodou Vítkovska


Trasa: Vítkov, Náměstí Jana Zajíce - Nýtek - Jez Annatal - farma Grim - Rederichova kaple - Vikštejn - Vítkov, Náměstí Jana Zajíce

Délka trasy: 13 km, pěšky cca 4 hodiny


Trasa vede převážně lesem, doporučujeme s sebou repelent (nezapomeňte ošetřit i pejska), ale asfaltu se úplně nevyhneme, výlet je ideální i pro rodiny s dětmi.


Popis trasy:


start - Vítkov Náměstí Jana Zajíce (parkování zdarma) => cíl - Vikštejn

směr Vítkov Podhradí cca 2,5 km po 

dál po komunikaci III.třídy 44337 až k odbočce na servisní komunikaci směr Nýtek cca 1,5 km rovně lesem přes osadu Nýtek k jezu Annatal cca 1 km

u farmy Grim přejít řeku a dál cca 1,5 km směr Podhradí ke kapli 

odbočit vpravo cca 1 km do kopce 

dál cca 500 m do cíle 


[https://mapy.com/cs/turisticka?planovani-trasy&rc=9o-51xW4zg5W6m0YgUrgpV5tLh62flnhlGf8fgoaelGe3k4I5BggXOekR&rs=stre&rs=coor&rs=coor&rs=coor&rs=coor&rs=coor&rs=coor&rs=coor&rs=base&ri=153789&ri=&ri=&ri=&ri=&ri=&ri=&ri=1703111&mrp=%7B%22c%22%3A132%2C%22dt%22%3A%22%22%2C%22d%22%3Atrue%7D&xc=%5B%5D&rut=1&x=17.7704045&y=49.7996914&z=15](https://mapy.com/cs/turisticka?planovani-trasy&rc=9o-51xW4zg5W6m0YgUrgpV5tLh62flnhlGf8fgoaelGe3k4I5BggXOekR&rs=stre&rs=coor&rs=coor&rs=coor&rs=coor&rs=coor&rs=coor&rs=coor&rs=base&ri=153789&ri=&ri=&ri=&ri=&ri=&ri=&ri=&ri=1703111&mrp=%7B%22c%22%3A132%2C%22dt%22%3A%22%22%2C%22d%22%3Atrue%7D&xc=%5B%5D&rut=1&x=17.7704045&y=49.7996914&z=15)

zpět

Popis trasy:

start - Vikštejn => cíl - Vítkov Náměstí Jana Zajíce (parkování zdarma)

směr Podhradí cca 1 km 

směr Vítkov cca 4,5 km 

<https://mapy.com/cs/turisticka?planovani-trasy&rc=9ocbnxWRStdFnxW4zg&rs=base&rs=stre&ri=1703111&ri=153789&mrp=%7B%22c%22%3A132%2C%22dt%22%3A%22%22%2C%22d%22%3Atrue%7D&xc=%5B%5D&rwp=1%3B9ocKxxWScDNjerh4qfHffV6fKHfaqf4WfhMeRDBMebn0ZfETfcWeO6fWxew6&rut=1&x=17.7682158&y=49.7975030&z=15>

Tato trasa z vítkovského náměstí na zříceninu hradu Vikštejn je ideální pro rodinný výlet. Čeká vás přibližně 13 km dlouhá procházka malebnou krajinou. Domů se vracíme příjemně unavení. Děti s kapsami plnými kamínků, pes spokojeně vyběhaný a my s hlavou vyčištěnou od každodenních starostí. Protože ty nejlepší zážitky se nepíší u obrazovek, ale v lese, kde se mísí dětský smích s radostným štěkáním.

Kudy jít?

- Z náměstí Jana Zajíce se vydejte po modré značce. Trasa vede nejprve městem a poté klesá do krásného údolí řeky Moravice směr Podhradí. Přes osadu Nýtek po naučné stezce, kolem jezu Annatalu k farmě Grim, po červené turistické značce až k autobusové zastávce Podhradí. Dál po modré turistické značce stoupáním lesem až na parkoviště s občerstvením a po modré až do cíle ke zřícenině. Cesta cca 8 km dlouhá.
- Zpátky už to můžeme vzít po modré turistické značce až do Vítkova na náměstí, což nám dá krásných 5 km.

Tipy pro děti a psy

- Součástí hradu je opravená vyhlídková věž, ze které je krásný výhled na údolí řeky Moravice.
- Zřícenina je volně přístupná celoročně a pes sem může bez omezení (ideálně na vodítku kvůli bezpečnosti ostatních návštěvníků a strmým srázům).
- Trasa je sjízdná pro terénní kočárky. Pokud máte městský typ, doporučuje se spíše nosítko, zejména pro závěrečný výstup.

Praktické informace

- Vstupné: Zdarma.
- Otevírací doba: Celoročně bez omezení.
- Zkrácení trasy: Pokud by byla cesta z náměstí pro děti příliš dlouhá, lze popojet autem nebo autobusem do části Vítkov-Podhradí, odkud je to na hrad už jen cca 1,5 km do kopce.